ALBERT COLOMBET
Correspondant du Ministère de l'Education Nationale
Bibliothécaire de l'Académie de Dijon
Secrétaire Général de l'Association Bourguignonne des Sociétés Savantes
Associé Correspondant de la Société des Antiquaires de France

A la recherche d'Alesia
Alaise ou Alise ?

Une étude critique et une mise au point des problèmes qui se posent à propos de l'identification d'Alesia

avec une préface de
M. JULES TOUTAIN
Directeur honoraire à l'Ecole des Hautes Etudes
Président de l'Association Bourguignonne des Sociétés Savantes

et 10 cartes inédites et figures

AUX DÉPENS
DE LA COMPAGNIE DE L'ARCHE D'OR
DIJON - PONTARLIER
(Dijon - 35, Boulevard Paul-Doumer)
1952

TABLE DES MATIÈRES

Préface de M. Jules TOUTAIN 3
Préambule 5
Introduction. — Bibliographie 7
Situation de la Gaule avant le siège d'Alesia 9
César rejoint Labienus 10
La marche de César vers la Séquanie 11
Vercingétorix attaque César 14
L'emplacement du combat de cavalerie 17
Les Mandubiens 24
Le site d'Alesia. Comparaison d'Alise avec Alaise 27
(Les deux cours d'eau, la plaine, le camp gaulois, l'exiguïté du Mont Aussois, son manque d'eau, l'arx et l'oppidum.)
La ville gauloise du Mont Aussois 34
(ALISIIA et ALESIA, origine du nom.)
Les péripéties du siège 37
L'oppidum d'Alesia (remparts du Mont Aussois) 37
Le camp gaulois (maceria du Mont Aussois) 39
La première ligne d'investissement romaine 40
Le second combat de cavalerie 40
Le renvoi de la cavalerie gauloise 41
La contrevallation romaine 42
Les fortifications accessoires 45
La ligne de circonvallation 46
Les retranchements du Mont Aussois 48
Le témoignage des fouilles de Napoléon III 49
(La question des armes, du canthare d'argent, des monnaies, la sincérité des fouilles.)
L'armée gauloise de secours 52
La bataille ultime 53
La question de la colline du nord (Mont Réa) 54
Après la reddition 58
Les preuves historiques en faveur d'Alise 59
(Alesia et l'argenture, sa fondation par Hercule, Alesia ville sainte, divinités locales, Alise au moyen âge, lieux-dits et traditions.)
Le souvenir du siège d'Alesia dans les textes historiques . . 63
(Texte d'Heric, des martyrologes, du bréviaire de Flavigny. Alesia a-t-elle été détruite par le feu comme le prétend Florus ?)
Le siège d'Alesia et les historiens 66
(Les rivales d'Alise-Sainte-Reine.)
Conclusion 68

Renseignements complémentaires

altero die : n. 26, p. 17.
BIBRACTE : p. 21, p. 58.
camp de REBILUS et REGINUS : p. 55.
Chiffres des combattants : n. 96, 97, p. 31.
Chronologie des événements : n. 152 p. 41 et n. 214 p. 54.
circuitus, complexus : p. 41.
collis : n. 83, p. 28.
Contingent des Séquanes : n. 203, p. 52.
CRITOGNAT (discours de): p. 26.
cum iter faceret : p. 22.
DIODORE : p. 59 et n. 235.
DION CASSIUS : n. 38, 39, p. 20.
eadem altitudine : p. 43.
hac re audita : n. 213, p. 54.
inde : n. 2, p. 10.
intermisso spatio : p. 42.
loca praerupta : n. 212, p. 54.
omissis pilis : p. 56.
oppidum : n. 102, p. 32.
per extremos fines : n. 26, p. 17.
planities : p. 29.
PLINE : n. 230, p. 59.
PLUTARQUE : n. 39, p. 20.
PROFESSUS NIGER : p. 25.
Puits du Mont Aussois : n. 101, p. 32.
quarum interiorem : p. 43.
trinis castris : n. 21, p. 15.
UXELLODUNUM : n. 224, p. 56.

Vient de paraître :

Cet ouvrage constitue une véritable somme de tous les problèmes qui se posent à propos de l'identification d'Alesia. Alise Sainte Reine ou Alaise? Il présente l'examen critique des différentes thèses accompagné d'une documentation et de références aussi complètes que possible. Il apporte sur plusieurs points des aperçus neufs et passionnants. Toutes les cartes sont entièrement inédites et plus détaillées qu'aucune autre antérieurement parue.

Elégante plaquette 80 pages, texte très dense.

Edition ordinaire: 230 francs (jusqu'au 1er février 1952 franco).

Edition de luxe numérotée (tirée à 50 exemplaires) **et signée: 380 francs** (jusqu'au 1er février 1952 franco).

Afin d'éviter des frais inutiles de correspondance ou de facture, prière d'adresser par mandat-carte ou chèque postal la somme requise à :

L'ARCHE D'OR
35, Boulevard Paul-Doumer, DIJON (Côte-d'Or)
C/C Postal : DIJON 864-21

L'ouvrage désiré vous sera adressé immédiatement.

Remise d'usage aux libraires.

Prière de bien vouloir communiquer la présente notice à toutes les personnes que cet ouvrage peut intéresser.

IL A ÉTÉ TIRÉ DE CET OUVRAGE

CINQUANTE EXEMPLAIRES

SUR PAPIER BOUFFANT SUPÉRIEUR

Préface

En 1949, il y avait exactement deux mille ans que s'était livrée sous les murs d'Alesia la bataille décisive entre Rome et la Gaule indépendante, que Vercingétorix, le premier des grands chefs nationaux de notre patrie, avait dû, après quelques mois d'une lutte héroïque, céder à la fortune et s'incliner, dans un émouvant sacrifice, devant son génial adversaire.

La commémoration de ce bimillénaire, d'une importance capitale pour l'histoire, a servi de prétexte au réveil de la controverse qui s'était élevée sous le règne de Napoléon III sur le véritable emplacement d'Alesia. A la suite des fouilles exécutées de 1861 à 1865 autour du Mont Aussois, les savants vraiment compétents, les érudits spécialisés dans l'étude de nos antiquités nationales, dans l'intelligence et l'interprétation des documents de toute nature qui nous les font connaître, textes littéraires, découvertes archéologiques, épigraphiques, numismatiques, les chercheurs rompus à la pratique des vraies méthodes historiques, avaient reconnu que l'emplacement d'Alesia se trouvait sur le Mont Aussois. Et je ne me lasserai pas de citer la conclusion péremptoire et frappante formulée par Camille Jullian, dans sa magistrale Histoire de la Gaule : *« L'identification d'Alesia avec Alise-Sainte-Reine est aussi certaine que celle de Lutèce avec Paris. »*

Les partisans d'Alaise en Franche-Comté n'ont pas hésité à tenter ce que je crois devoir appeler le sabotage du Bimillénaire d'Alesia, conçu par ses organisateurs comme la glorification de l'admirable résistance opposée par Vercingétorix à la puissance romaine. Ils ont ressuscité les pauvres

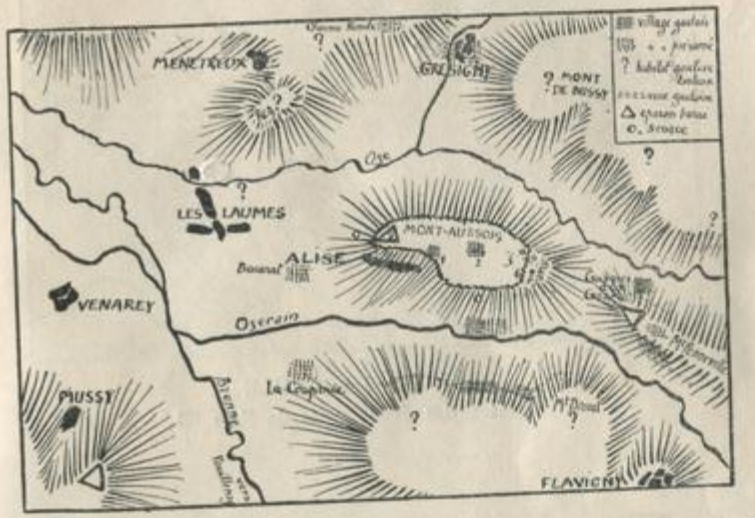

LA RÉGION DU MONT-AUSSOIS A L'ÉPOQUE PRÉ-ROMAINE

Pour cette période, toutes les recherches sont encore à faire. Néanmoins, grâce aux observations de V. Pernet et de M. l'abbé Joly, j'ai pu établir cette carte, sans doute incomplète, dont certaines indications sont, je l'avoue, encore conjecturales. On se rend compte qu'Alesia était plutôt un oppidum-refuge.

1. En Curiot. — 2. La Fandrolle, En Belles Oreilles. — 3. Voie gauloise (plusieurs autres tronçons ont été repérés en Curiot et à l'emplacement de O et U de MONT-AUSSOIS. — 4. Emplacement d'une porte. — 5. Portion de rempart gaulois découvert par Esperandieu en 1911. — 6. Portion de l'oppidum (?) découvert par Esperandieu en 1912. — 7. Temples et Source Sacrée de Moritasgus Croix Saint-Charles. — 8 (pointillé). Emplacement de la maceria (?). — 9. Eperon barré de la Pointe. — La source près de 4 se dénomme Sous le Ret.

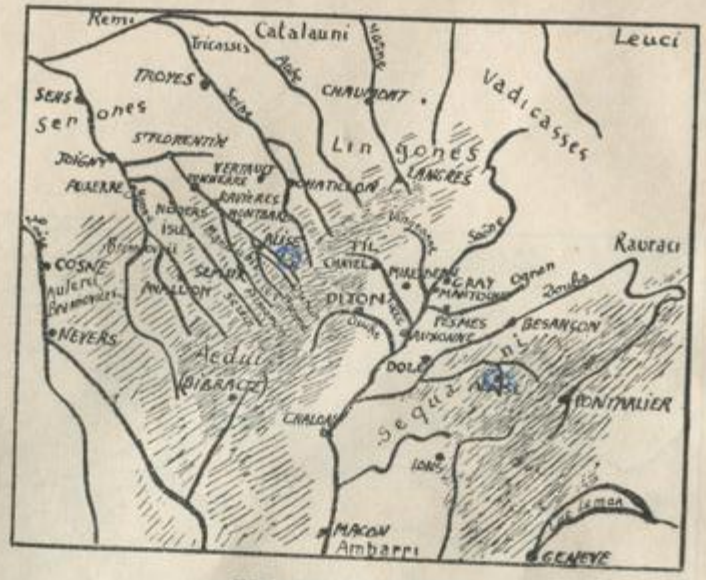

EST DE LA GAULE
Théâtre des événements de l'An 52

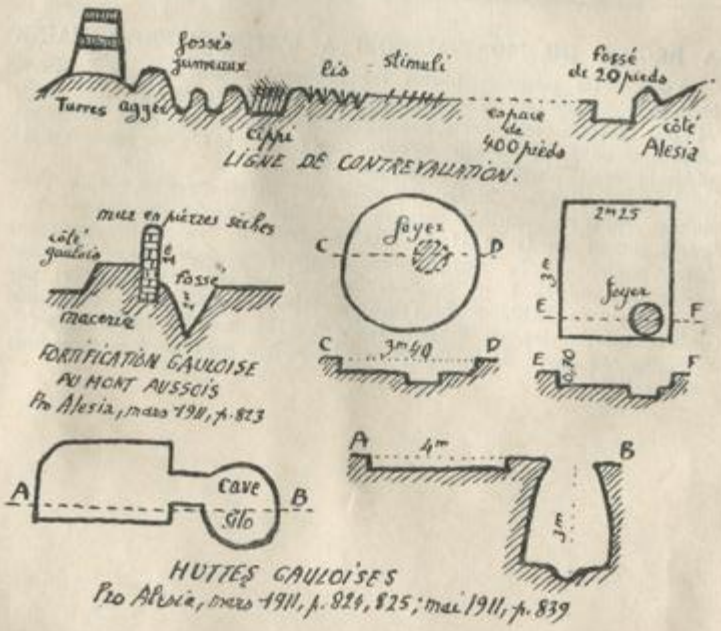

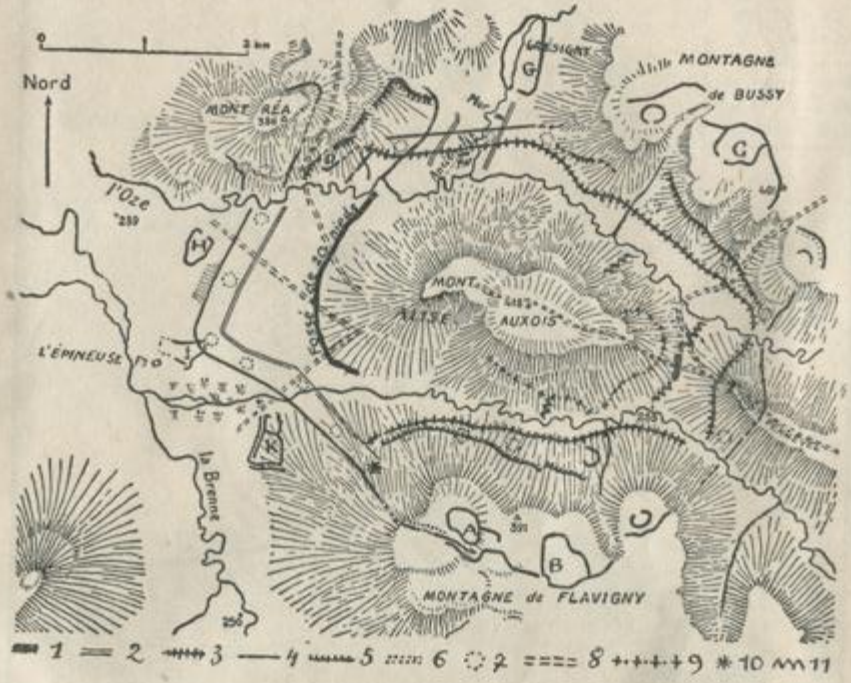

LE MONT AUSSOIS

Travaux du siège, etc...

(d'après une carte publiée par la Rev. Arch. de l'Est et la carte de Pro Alesia n° 59-60)

1. Fossé de 20 pieds. — 2. Fossés jumeaux de la ligne de contrevallation. — 3. Ligne de contrevallation en dehors de la plaine. — 4. Ligne de circonvallation. — 5. Première ligne d'investissement romaine (d'après V. Pernet) avant le renvoi de la cavalerie gauloise. — 6. Trous de lis mis au jour. — 7. Emplacement supposé des castella. — 8. Voies romaines (établies après le siège). — 9. Enceinte inférieure du camp gaulois extérieur à l'oppidum (thèse de V. Pernet). — 10. Position présumée de César au moment de la bataille ultime. — 11. Enceinte du camp gaulois extérieur à l'oppidum d'après Napoléon III. Les marécages existant à l'époque du siège ont été figurés. Les lettres reproduisent les désignations des camps d'après l'ouvrage de Napoléon III. Le cours d'eau entre le Mont Aussois et le Mont de Flavigny est l'Ozerain.

SITE D'ALAISE

1 : Enceinte d'Alesia. — 2 : Contrevallation romaine (thése Colomb). — 3 : Circonvallation romaine (thèse Colomb). — 4 : Double fossé de la contrevallation (thèse de la Commission des Fouilles d'Alaise et, dans une certaine mesure, de Delacroix). — 5 : Double fossé de la circonvallation (id.). — 6 : Circonvallation (fossé de 20 pieds (id.).

Introduction

Alésia. Tous les Français connaissent ce premier nom poignant de notre histoire, qui est devenu presque un symbole.

Dans quel coin de France se déroula le tragique épisode de la capitulation de Vercingétorix, mais où, aussi, se révéla pour la première fois l'expression de notre sentiment national ?

Deux localités particulièrement revendiquent cet honneur : Alise-Sainte-Reine, en Bourgogne, près de Semur-en-Aussois, et Alaise, en Franche-Comté, près de Salins, à 30 kilomètres de Pontarlier. Depuis 1856 des débats passionnés ont lieu. Chaque thèse a ses arguments. Aucune ne paraît enlever la certitude totale (1).

(1) La littérature sur le conflit Alise-Alaise est considérable. On trouvera une bibliographie exhausive : jusqu'en 1888, dans : MILSAND, Bibliogr. bourg., p. 553 sq. ; jusqu'en 1912, dans : A. VIRE, Invent. bibliogr. des Enceintes de France, Côte-d'Or (*Soc. Préhist. fr.*, t. X, p. 404 et tir. à part : *Bibl. Pro Alesia*, fasc. 4), ainsi que dans les recensements périodiques de la *Revue de Bourgogne* (jusqu'en 1925) ; des *Annales de Bourgogne* (depuis 1929). Voici les ouvrages majeurs qui émergent de ce flot de documentation :

A. DELACROIX, Alésia, Découvertes d'Alésia, *MSED*, 1856, p. 113. [Alaise]
J. QUICHERAT, Art. sur le mémoire Delacroix, *Athœnum* fr., 10 mars 1856. [Alise]
DEY, *Alésia*, Auxerre, 1856.
ROSSIGNOL, Alise, Etude sur une campagne de Jules César, *MCACO*, t. IV, p. 171. [Alise]
R. DESJARDINS, Mém. relatif à... Découvertes d'Alésia, Bull. Soc. Géogr. 1856. [Alaise]
De COYNART, Etude hist., topogr. et militaire sur la cité gaul. d'Alesia, *Spectateur Militaire* 15 nov. 1856. [Alise]
V. REVILLOUT, Alaise ? Alise ? Ni l'un ni l'autre ne peut être Alésia, 1856.
ROSSIGNOL, L'Alésia de César maintenue dans l'Auxois, *MCACO*, t. V, 1857, p. 42. [Alise]
Ch. TOUBIN, Alésia, Alaise séquane, Alise en Auxois, *MSED*, 1857, p. 57.
J. QUICHERAT, L'Alésia de César rendu à la Franche-Comté, 1857 [Alaise]
J. QUICHERAT, Conclusion pour Alaise dans la question d'Alesia, 1858.
J. QUICHERAT, La question d'Alésia, *Rev. des Deux Mondes*, 1er mai 1858 ; *Rev. Archéologique*, 15 juin 1958. [Alaise]
F. PREVOST, Recherches sur le blocus d'Alesia, 1858. [Alise]
DESJARDINS, Alésia, Histoire de la question. Résumé du débat, *Moniteur Universel*, 12 au 19 octobre 1858. [Alaise]
Duc d'AUMALE, Alesia, Etude sur la 7e campagne de César en Gaule, 1848. [Alise]
CLERC, Etude complète sur Alaise. Alaise n'est pas l'Alesia de César, Besançon, 1860. [Alise]
CUINET, Questions résolues affirmativement en faveur de l'Alesia franc-comtoise, *MSED*, 1861, p. 461. [Alaise]
De COYNART, Alesia, *Le Moniteur de l'Armée*, 21 janvier 1862 sq. [Alise]
STOFFEL, Etude sur l'emplacement d'Alesia, 1862 [Alise]
A. DELACROIX, Alaise et le Moniteur (avec un résumé de la thèse d'Alaise en 64 points), *MSED*, 1862, p. 3.
A. SARRETTE, Alesia, Etudes d'archéologie militaire, *MSED*, 1864, p. 3 [Alaise]
I. GALLOTTI, Etude des travaux au siège d'Alesia, *MSED*, 1865 [Alaise]