ANNEXES
ALÉSIA EST EN FRANCHE-COMTÉ
ALÉSIA EST À LA CHAUX DES CROTENAY (JURA)



Le problème

La bataille d'Alésia où se sont heurtés 400 000 hommes est une des plus importantes de l'histoire ancienne. Depuis Napoléon III le site officiel est celui d'Alise Sainte Reine (Côte d'Or). Cet emplacement a toujours été contreversé, car il présente de nombreuses contradictions avec la description que fait César du site d'Alésia.

En 1962, M. André Berthier archéologue Correspondant de l'Institut établit un portrait robot à partir du texte de César et localise Alésia à Syam-La Chaux des Crotenay (Jura).

Rappel historique

Devant le soulèvement général de la Gaule, César décide de quitter la Gaule avec toute son armée.

En coupant la route de la vallée de la Saône, Vercingétorix force César à traverser le territoire des Séquanes (Franche-Comté). Le chef gaulois attaque l'armée romaine en marche. César ayant déjoué cette embuscade, l'armée gauloise se replie et s'enferme dans la place forte d'Alésia. Vercingétorix parvient à faire sortir sa cavalerie pour lever une armée de secours dans toute la Gaule. César fait le siège de l'oppidum et établit une deuxième ligne de fortifications contre l'armée de secours.

Deux mois plus tard, l'armée de secours arrive, elle attaque à trois reprises les lignes romaines, sans succès. Vercingétorix rend les armes. Fin de l'indépendance du peuple celte.

Usage réservé Archéo Arasies

Recherche du site par « portrait robot » morpho-géographique

par M. Berthier archéologue, Correspondant de l'Institut

1 - La ville proprement dite était au sommet d'une colline saillante - VII 69. Les travaux qu'entreprenaient les romains se développaient sur une longueur de 11 000 pas (16,5 km)-VII 69.

2 - Le pied de la colline était lavé de deux côtés par des rivières -VII 69.

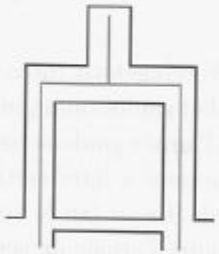

3 - En avant de l'oppidum, s'étendait une plaine sur une longueur d'environ 3 000 pas (4,5 km) VII 69.

De tous côtés, la colline était entourée à peu de distance de hauteurs dont l'altitude égalait la sienne -VII 69.

4 - Morphologiquement, à cette étape du raisonnement, cette figure carrée est irréaliste dans un paysage de montagne. En revanche une figure triangulaire est envisageable.

5 - Autres caractéristiques du site :
La place est imprenable.
La plaine possède des parties basses permettant l'irrigation.
La plaine est enclavée entre les collines.

6 - Il y avait au nord une montagne qu'en raison de sa superficie nous n'avions pas pu comprendre dans nos lignes -VII 83.



Recherche du site par « portrait robot » morpho-géographique

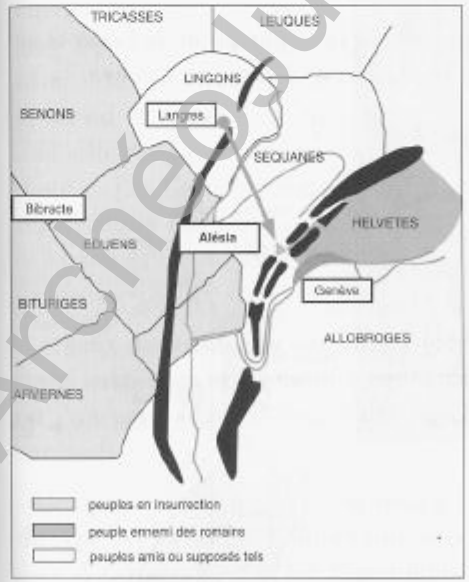

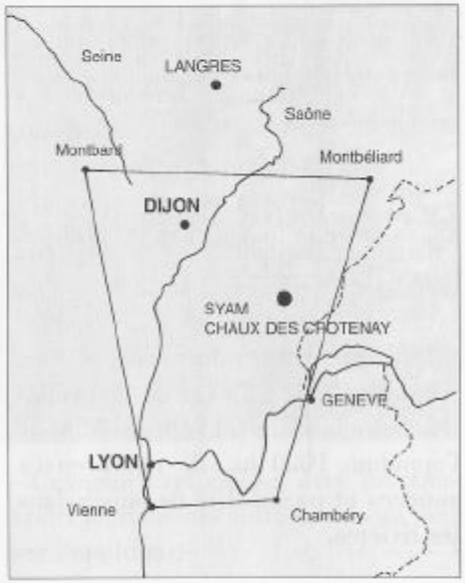

L'esquisse est alors promenée dans un quadrilatère de Montbard à Montbéliard au nord et de Vienne à Chambéry au sud.

André Berthier a étudié une centaine de sites. La figure de l'Alésia de César ne s'est révélée qu'en un seul endroit : celui de **Syam - La Chaux des Crotenay** près de Champagnole (Jura).

La stratégie de Vercingétorix est cohérente : Alésia est un point de passage obligé et un verrou vers la Province.

Usage réservé Archéo Jurassites

Le site de Chaux des Crotenay et les éléments caractéristiques de la bataille

L'embuscade

La plaine de Crotenay correspond parfaitement à la description de César et se trouve sur le trajet d'une ancienne voie reliant le plateau de Langres à Genève.

La place forte (oppidum)

Triangle imprenable : bordé de deux côtés par les gorges de la Lemme et de la Saine, les falaises du Rachet interdisant l'accès du troisième côté. Altitude élevée : 290 m de dénivellation entre la plaine et l'éperon Nord de l'oppidum. 1000 ha, de nombreuses sources et possibilité de puiser dans les rivières.

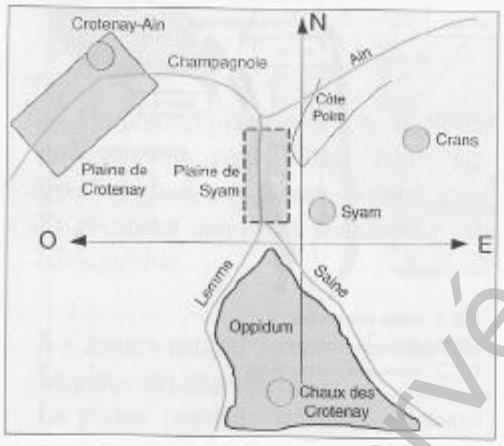

La plaine

Serrée entre les collines, 4,5 km de longueur, avec des parties basses permettant l'irrigation. Existence d'abrupts.

Le camp nord

Commande le passage entre la combe de Crans et la plaine de Syam, seul accès à l'oppidum pour une armée de secours venant de l'extérieur.

La côte Poire a un périmètre important, César ne l'a pas comprise dans ses lignes de défense.

Exigences pour Alésia

Diodore de Sicile, auteur grec à peu près contemporain de César, nous apprend qu'Alésia était une ville religieuse importante : «Les Celtes l'honorent comme étant le foyer et la métropole de toute la Celtique.»

A Chaux des Crotenay, les trois exigences d'un lieu où l'on peut situer Alésia sont satisfaites :

- L'exigence urbaine, avec un rempart de type cyclopéen délimitant une surface d'environ 170 ha sur l'oppidum.

- L'exigence religieuse, avec de nombreux monuments cultuels mis au jour sur l'oppidum.

Usage réservé ArchéoJuraSites

- L'exigence militaire, avec l'existence d'une occupation romaine datant du milieu du 1er siècle av J.C. à l'emplacement présumé du camp de César, avec des fortifications au camp Nord et autres secteurs.

Les rares fouilles autorisées ont permis la découverte de pointes de flèches, de talons de lances, de clous, de céramiques et d'une clé datée de l'époque de César etc.

Les quarante composantes du « portrait robot »

Les exigences en question sont au nombre de quarante : ce chiffre n'a point été choisi pour sa valeur symbolique (ou biblique), mais parce que, de fait, la lecture attentive du texte de César (Bellum Gallicum, livre VII) a permis de dresser une liste de quarante «composantes» qui définissent nécessairement le site d'Alésia. Ce n'est du reste qu'un minimum, car, à regarder les choses de près, on peut encore en ajouter trois ou quatre : mettons les, par hypothèse, en réserve, et qu'il suffise ici d'énumérer les «quarante composantes» (ou exigences) annoncées. On peut déterminer des composantes géographiques, au nombre de dix-huit; des composantes tactiques, au nombre de quatorze; des composantes stratégiques au nombre de huit.

Les composantes géographiques (18)

Le site fortifié ou oppidum	1 - Lieu très élevé : ***admodum edito loco*** (VII, 69,1).
	2 - Sommet portant une agglomération : *ipsum erat oppidum Alesia in colle summo* (id).
L'environnement *(colles... cingebant)*	3 - Ceinture de collines, sauf devant l'oppidum : *reliquis ex omnibus partibus colles*(69,4).
	4 - Grand rapprochement des collines : *mediocri interjecto spatio (id)*
	5 - Altitude égale à celle de l'oppidum : *pari altitudinis fastigio (id).*
	6 - Existence d'escarpements : *loca praerupta (86,4).*
La plaine *(planities)*	7 - Située en avant : *ante id oppidum (69,3).*
	8 - Longueur d'environ 4,5 km : *circiter milia passuum III in longitudinem (69, 3; 70, 1&79, 2).*
	9 - Située entre des hauteurs : *intermissam collibus (70, 1).*

Usage réservé Archéojurassiens

10 - Parties basses permettant la mise en eau : *campestribus ac demissis locis (72,3).*

Les rivières *(flumina)*

11 - Au nombre de deux : *duo... flumina (69, 2)*

12 - Importance : emploi de *flumen* et non de *rivus.*

13 - Léchant (ou lavant) les pieds du mont : *radices... subluebant (id).*

La montagne Nord *(a septentrionibus collis)*

14 - Située exactement au Nord : *a septentrionibus (83, 2).*

15 - Ayant un grand périmètre : *propter magnitudinem circuitus (id.).*

16 - Dominant une clairière en légère pente : *iniquo loco et leniter declivi (id.).*

La partie de la colline orientée au levant

17 - Sous le mur, donc en dehors de l'oppidum : *sub muro (69, 5).*

18 - Orientée vers l'est : *quae pars collis ad orientem solem spectabat (id.).*

Les composantes tactiques (14)

Premier combat de cavalerie dans la plaine

19 - La plaine en avant de l'oppidum pouvait être attaquée par des cavaliers débouchant d'un camp aux accès étroits, voisin de l'oppidum et situé au niveau de la plaine : *hostes in fugam conjecti se ipsi multitudine impediunt atque angustioribus portis relictis coartantur... nonnulli perterriti in oppidum irrumpunt Vercingetorix jubet portas claudi ne castra nudentur (70, 3-7).*

Second combat de cavalerie dans la plaine

20 - La plaine peut être saturée de cavaliers : *omnem eam planitiem... complent (79, 2).*

21 - Le combat de cavalerie dans cette plaine pouvait être suivi des yeux par les guerriers occupant les camps installés de tous côtés sur les crêtes : *erat ex omnibus castris, quae summum undique jugum tenebant, despectus (80, 2).*

Mise en eau du fossé intérieur

22 - L'un des fossés creusés par César avait été creusé dans les parties basses et plates de la plaine : *quarum (fossarum) interiorem campestribus ac demissis locis*

23 - Le fossé ainsi tracé pouvait être rempli d'eau dérivée d'une des rivières et d'une seule : *aqua ex flumine derivata complevit (id.).*

Concentration de troupes dans la partie de colline orientée à l'Est

24 - La partie de colline qui, placée sous le mur, regardait le soleil levant, pouvait être saturée de troupes : *hunc omnem locum copiae Gallorum compleverant (69,5).* Cette phrase laisse entendre que César a vu des contingents gaulois remplir un espace bien déterminé sur une croupe bien dégagée.

Camp de l'armée de secours

25 - Les troupes de l'armée de secours ont pu établir un camp qui n'était pas éloigné des lignes romaines de plus d'un mille : *colle exteriore occupato non longius mille passibus ab nostris munitionibus considunt (79, 1).*

Conditions de l'attaque des Gaulois contre le camp dominé par la Montagne Nord

26 - Le camp romain dominé par la colline située au Nord se trouvait en terrain défavorable (*paene iniquo loco (83, 2)* et assez vaste pour abriter deux légions dont les soldats avaient naturellement besoin de l'eau d'une source.

27 - Ce même camp a pu être attaqué par surprise par 60 000 (soixante mille) gaulois, qui, après s'être dissimulés (*post montem se occultavit (Vercassivellaunos) 83,7*), ont profité de l'avantage du faîte pour se ruer vers la déclivité du camp : *iniquum loci ad declivitatem fastigium magnum habet momentum (85, 4).*

28 - Les Gaulois attaquant de cette position qui défavorisait les romains pouvaient accabler de leurs traits les légionnaires (*alii tela conjiciunt, alii, testitudine facta, subeunt 85, 5*) et submerger facilement les défenses en jetant des masses de terre : *agger ab universis in munitionem conjectus, et ascensum dat Gallis et ea quae in terra occultaverant Romani contegit (85, 6).*

La citadelle

29 - La bataille qui fait rage autour de ce camp a pu être suivie par Vercingetorix du haut de la citadelle de l'oppidum d'Alésia : *Vercingetorix ex arce Alesiae suos conspicatus (84, 1).*

Attaque par les escarpements

30 - Les troupes de Vercingétorix, repoussées lorsqu'elles attaquent les retranchements de la plaine, réussirent une percée en franchissant des escarpements *:interiores desperatis campestribus locis propter magnitudinem munitionum loca praerupta ex ascensu temptant (86, 4).*

Intervention finale de César

31 - Au moment où la contre-attaque retournait la situation en faveur des Romains, César est intervenu en personne en descendant une pente à ressauts exposée à la vue des Gaulois occupant les hauteurs *: ut de locis superioribus haec declivia et devexa cernebantur (88, 1).*

La cavalerie est lancée à la poursuite des Gaulois

32 - Dans le dégagement du camp supérieur, la cavalerie peut jouer un rôle et les prendre à revers *repente post tergum equitatus cernitur (88, 3).*

Les composantes « stratégiques » (8)

Retraite de César

33 - Le seul membre de phrase : *cum Caesar in Sequanos per extremos Lingonum fines iter faceret*, définit une marche de l'armée de César sur un itinéraire Nord-Sud, de Lingonie en Séquanie. L'ordre de marche est bien celui d'une retraite et non d'une formation offensive : c'est l'agmen avec tous les bagages : *agmine impeditos (66, 2, 4)*

34 - César fait dire à Vercingétorix *: fugere in Provinciam Romanos*

Usage réservé ArcheoJurassien

Galliaque excedere (66, 3). Cette phrase prêtée au chef Gaulois non seulement n'est pas démentie par César, mais elle explicite le but du mouvement de l'armée romaine : *quo facilius subsidium Provinciae ferri posset (66, 2)*, la « Province » étant menacée d'une défection possible des Allobroges.

Emplacement stratégique d'Alésia

35 - L'oppidum d'Alésia doit barrer la route à César non loin de la Province romaine. Lorsque Critognatos donne son avis au moment où les défenseurs d'Alésia sont accablés par le blocus, il invite les chefs gaulois à considérer le sort de la Province qui est « tout près d'eux » : *respicite finitimam Galliam, quae in provinciam redacta (77, 16).* Cette phrase, qui exprime un certain voisinage avec la Province, doit être rapprochée du passage où il est dit qu'on ne savait pas ce qui se passait chez les Éduens, notation complémentaire : *inscii quid in Haeduis gereretur (77, 1).* Alésia, proche de la Province, est loin des Éduens.

36 - L'oppidum doit se situer à une demi-étape d'une grande plaine où purent être engagés 15 000 (quinze mille) cavaliers gaulois : *Caesar... altero die ad Alesiam castra fecit (68, 2).*

Importance stratégique d'Alésia

37 - Non seulement César nous donne le chiffre des guerriers concentrés dans l'oppidum (80.000 hommes : *milia hominum delecta LXXX : 71, 3* : le chiffre est répété en 77, 8), mais il précise le périmètre de cet oppidum qui est de onze milles (environ 16.300 mètres) ; *circuitus XI milia passuum tenebat (69, 6)*, d'où l'on peut déduire la surface de la position fortifiée.

38 - Outre l'armée réunie, l'oppidum doit abriter une population civile et de nombreux troupeaux : *pecus, cujus magna erat copia a Mandubiis compulsa (71, 7).* Il doit donc comporter de nombreuses sources à fort débit, sans parler des pâturages nécessaires.

39 - L'oppidum doit défier toute attaque et n'être vulnérable en aucun point : *ut nisi obsidione expugnari non posse videretur (69, 1).*

40 - L'oppidum doit réellement empêcher César de passer et le forcer à ordonner l'investissement : *adhortatus ad laborem milites circumvallare instituit (68, 3).* Alésia doit être un verrou, situé en un point névralgique.

LE DUEL D'ALÉSIA

Chaux-des-Crotenay contre Alise-Ste-Reine

Il a paru utile de mettre à la disposition de tous ceux qui désirent aborder ou comprendre la controverse d'Alésia une synopsis mettant en balance les multiples points litigieux.

Les raisons de cette controverse

La localisation d'Alésia sur le site d'Alise-Ste-Reine repose sur des bases scientifiques et historiques sérieuses.

Faux

A l'origine, neuf vers d'une poésie écrite au IXème s. par un moine (Héric) qui semblent corroborés par une inscription *[A].lisiia* mise au jour sur le site en 1839.

La localisation sur le site de Chaux-des- Crotenay repose sur des bases scientifiques et historiques sérieuses.

Exact

Ce site était totalement inconnu avant les travaux d'André BERTHIER qui l'a découvert en 1962 en utilisant la méthode scientifique du *portrait-robot*.

Remarques

Entérinée par Napoléon III, cette thèse qui ne repose sur rien d'autre est pourtant défendue depuis lors par un *establishment* qui refuse toute remise en cause.

Alésia à *Alise-Ste-Reine* serait l'unique exemple d'une ville qui se serait opposée à la puissance de Rome et qui aurait survécu sous le même nom sur le même emplacement.

Alésia à *Chaux-des-Crotenay* est plausible même si le souvenir du lieu s'est évanoui avec l'extermination avouée des populations indigènes.

Toutes les études, les recherches et les sondages réalisés à ce jour sur le terrain ont confirmé la validité de l'hypothèse. Les autorisations de fouilles sont systématiquement refusées.

Usage réservé ArchéoJuraSites

COMPARAISONS DES ÉLÉMENTS DISPONIBLES

Renseignement	donné par	Alise Ste Reine	Chaux-des-Crotenay
La ville d'*Alésia* est située en *Séquanie*.	Plutarque: *Vie de César - Chap. 26 et 27* Dion Cassius: *Histoire de Rome - Livre 40, chap. 39-1*	***Impossible:*** *Alise-Ste-Reine*, au cœur de la *Bourgogne* actuelle, est en pays *Éduen*.	***Exact:*** *Chaux-des-Crotenay*, dans le *Jura* actuel, se trouve bien en *Séquanie*.
Les Séquanes sont *«devant l'Italie»*	Plutarque: *Vie de César - Chap. 26*	***Impossible:*** Ce n'est pas le cas de la *Bourgogne*.	***Exact:*** Le Jura, pays des *Séquanes*, est limitrophe des *Allobroges* et de la *Province*.
César part chez les *Éduens* à la fin du siège.	César: *Guerre des Gaules Livre 7, chap. 90*	***Incompréhensible:*** Comment peut-il «y partir». alors qu'il est chez eux ?	***Possible:*** Il n'a effectivement plus rien à faire dans cette *Alésia* dévastée.
César fuit la Gaule pour secourir la Province ... César:	*Guerre des Gaules - Livre 7, chap. 66*	***Invraisemblable:*** En venant de *Langres* et en allant vers *Alise*, on s'enfonce vers le cœur de la Gaule en rébellion.	***Exact:*** En venant de *Langres* et en allant vers *Genève*, on fuit la Gaule en cherchant à gagner le pays des *Allobroges*, porte de la *Province*.
par l'itinéraire le plus facile.	César: *Guerre des Gaules - Livre 7, chap. 66*	***Invraisemblable:*** *Alise* n'est pas située sur l'itinéraire annoncé.	***Exact:*** La voie antique passant par *Chaux-des-Crotenay* conduisait à *Genève* qui était la plus proche cité *allobroge*. Elle suivait à peu près le tracé de l'actuelle RN 5.
Alésia est proche de la *Province* romaine.	*César: Guerre des Gaules - Livre 7, chap. 77*	***Invraisemblable:*** *Alise*, en Bourgogne, est à plus de 250 km de la Gaule déjà sous domination romaine.	***Exact:*** *Chaux* ne se trouve qu'à 70 km de *Genève*.

Usage réservé ArchéoJuraSites

Renseignement	donné par	Alise Ste Reine	Chaux-des-Crotenay
Les Romains sont attaqués par la cavalerie gauloise à moins d'une étape d'*Alésia* ... dans une plaine dominée par une colline et une crête ... et bordée par une rivière.	César: *Guerre des Gaules - Livre 7, chap. 66 à68*	**Impossible:** Aucun site ne satisfait à ces trois critères dans un rayon de 60 km autour d'*Alise*.	**Possible:** La plaine de *Crotenay* est à 15 km au NO de l'oppidum, sur l'itinéraire. La colline est celle de *Montsogeon* et la crête, la *Côte de l'Heute*. Cette rivière est l'*Ain*.
Alésia est une très ancienne cité qui existait déjà bien avant l'arrivée des Celtes en Gaule ...	Diodore de Sicile: *Bibliothèque - Livre 5, chap. 24, 1-3*	**Invraisemblable:** Aucun des vestiges mis au jour à *Alise-Ste-Reine* ne semble antérieur au premier siècle avant JC.	**Exact:** Les restes des murailles encore visibles sont en blocs cyclopéens, donc pré-celtiques.
elle est considérée comme la métropole religieuse de toute la Celtique.	Diodore de Sicile: *Bibliothèque - Livre 5, chap. 24, 1-3*	**Impossible:** Aucun vestige de lieux de culte celtes sur le *Mont Auxois*.	**Exact:** Des sites visiblement cultuels abondent partout sur l'oppidum.
Alésia est ceinte de (puissants) remparts.	César *Guerre des Gaules - Livre 7, chap. 69 à 71* Plutarque: *Vie de César - Chap. 25 et 27*	**Impossible:** Pas la moindre trace prouvant l'existence de remparts sur le *Mont Auxois*.	**Exact:** Les soubassements des remparts peuvent encore être suivis sur plus de 80% de la circonférence de la ville (6 km).
Alésia est situé sur une hauteur tout à fait élevée ...	César: *Guerre des Gaules - Livre 7, chap. 69* Strabon: *Géographie Livre IV, chap. 2-3*	**Peu vraisemblable :** Le *Mont Auxois* n'est qu'un "*mamelon*"(*) haut de seulement 150 mètres. (*) le terme est de Napoléon 1er	**Exact:** Avec ses 250 mètres l'oppidum écrase littéralement la vallée.
qui se dresse brusquement au dessus de la plaine.	César: *Guerre des Gaules - Livre 7, chap. 69*	**Peu vraisemblable:** Les pentes du *Mont Auxois* sont plutôt douces.	**Exact:** Vus de la plaine, les flancs de l'oppidum semblent verticaux.

Usage réservé Archéojurasites

Renseignement	donné par	Alise Ste Reine	Chaux-des-Crotenay
L'oppidum est "*ceinturé*" par des collines de même altitude situées à faible distance.	César: *Guerre des Gaules - Livre 7, chap. 69*	**Impossible :** Les collines qui environnent le *Mont Auxois* ne le "*ceinturent*" pas à faible distance.	**Exact:** L'oppidum de Chaux est réellement "*ceinturé*" par les hauteurs du *Bois de la Liège*, du *Rocher de la Beaume*, des *Belettes*, des *Crêtets*, du *Morillon*, de la *Côte sous Malvaux*, des *Grands Epinois*, de la *Côte Poutin* et des *Côtes Chaudes*. Ces hauteurs sont très proches de l'*oppidum*.
La ville d'Alésia (*urbs*) est flanquée d'une citadelle (*arx*).	César: *Guerre des Gaules - Livre 7, chap. 84* Florus : *1, 14,20-26*	**Impossible:** Aucun vestige d'une citadelle n'a pu être identifié sur le *Mont Auxois*.	**Exact:** Son emplacement, distinct de la ville fortifiée, se trouve au lieu-dit *les Gîts de Syam*.
Deux rivières lèchent sur deux côtés le pied de l'oppidum.	César: *Guerre des Gaules - Livre 7, chap. 69*	**Impossible:** L'*Oze* et l'*Ozerain* ne sont que des ruisseaux qui ne lèchent jamais le pied du *Mont Auxois*. Ni l'un ni l'autre ne constituent un obstacle militaire.	**Exact:** La *Saine* et la *Lemme* qui coulent en gorges au pied même de l'oppidum forment des douves infranchissables.
Une plaine d'une longueur de 3000 pas (4,5 km) se trouve en avant de l'oppidum, encaissée <u>*dans sa longueur*</u> entre les collines.	César: *Guerre des Gaules - Livre 7, chap. 69, 70 et 79*	**Impossible:** La seule plaine est celle des *Laumes*. C'est sa largeur qui fait 4,5 km, car elle s'étend à perte de vue.	**Exact:** La plaine de *Syam*, relativement étroite, se développe exactement sur 4,5 km depuis le pied de l'oppidum jusqu'à proximité du villace de *Bourg-de-Sirod*.
Cette plaine sera juste suffisante pour les évolutions des cavaliers de *Vercingétorix* lors du premier combat ... Les 8 000 cavaliers de l'Armée de secours et leurs auxiliaires la couvrent entièrement.	César: *Guerre des Gaules - Livre 7, chap. 70* César: *Guerre des Gaules - Livre 7, chap. 79*	**Incompréhensible:** La plaine des *Laumes* est immense.	**Possible** Sa largeur est à peine de 500 m sur les 4,5 km de sa longueur ... Sa superficie est alors réduite par l'empiétement des retranchements romains de la plaine.

Usage réservé ArchéoJurasites

Renseignement	donné par	Alise Ste Reine	Chaux-des-Crotenay
Au nord de l'oppidum se trouve une hauteur trop vaste pour être englobée par les travaux de siège.	César: *Guerre des Gaules - Livre 7, chap. 83*	**Impossible:** Au nord du *Mont Auxois*, on ne trouve que la vallée du *Rabutin*.	**Exact:** La *Côte Poire* est située au nord de l'oppidum.
L'oppidum des *Mandubiens* doit abriter outre une ville avec sa population civile, des troupeaux, des vivres, les 80 000 guerriers de *Vercingétorix* (plus, tout au début, des milliers de cavaliers).	César: *Guerre des Gaules - Livre 7, chap. 71 et 78*	**Impossible:** La superficie du plateau du *Mont Auxois* est inférieure à 100 hectares. Jamais un tel effectif ne pourrait y prendre place.	**Possible:** L'oppidum de *Chaux* couvre 1000 hectares. Les Gaulois y disposaient de tout l'espace nécessaire, même pour faire paître le bétail et les chevaux Par ailleurs, les sources y sont nombreuses.
L'oppidum d'*Alésia* doit interdire la progression des légions romaines en direction de la *Province*.	Évidence tactique puisque *Vercingétonx* a prévu d'y arrêter César.	**Invraisemblable:** Le *Mont Auxois* ne commande aucun itinéraire: il peut très facilement être contourné.	**Exact:** Le tracé de la route antique comporte un passage obligatoire par l'oppidum et sa ville fortifiée.
La ville ne peut être prise que par un siège en règle.	César: *Guerre des Gaules - Livre 7, chap. 69*	**Invraisemblable:** Les pentes du *Mont Auxois* sont moins impressionnantes que celles de *Gergovie*, du *Plateau de Pratzen*, du *Vieil Armand* ou des *Éparges* pourtant attaquées directement.	**Exact:** Les crêtes et les gorges entourant l'oppidum défient toute attaque.
César établit une fortification de 11 000 pas enserrant au plus près les positions gauloises ...	César: *Guerre des Gaules - Livre 7, chap. 69 et 72*	**Invraisemblable:** Un tel périmètre est disproportionné par rapport aux dimensions du *Mont Auxois*. En outre, il laisse aux assiégés le libre accès aux indispensables points d'eau qui sont tous situés dans la plaine.	**Exact:** Les lignes nécessaires pour entourer l'oppidum au plus près font exactement les 11 000 pas annoncés (soit 16,5 km).
puis il construit sur 14 000 pas une seconde fortification de même nature, mais dirigée vers l'extérieur.	César: *Guerre des Gaules - Livre 7, chap. 74*	**Invraisemblable:** Le délai nécessaire à la réalisation de ces indispensables fortifications continues sur 36 km est incompatible avec les effectifs romains et le temps alloué.	**Possible :** Le relief de crêtes et de gorges entourant l'oppidum ne rend les travaux obligatoires que sur quelques kilomètres.

Usage réservé ArchéoJuraSites

Renseignement	donné par	Alise Ste Reine	Chaux-des-Crotenay
Ces fortifications comprennent des fossés et divers pièges qui sont décrits avec minutie en ce qui concerne les dimensions et les distances.	César: *Guerre des Gaules - Livre 7, chap. 69 et 72*	***Invraisemblable:*** Aucun des nombreux vestiges censés faire partie des défenses romaines autour du *Mont Auxois* (et fièrement exhibés) ne répond aux descriptions.	***Possible :*** Des kilomètres de murs de pierres sèches, des fossés, des trous de lis, des parapets ont été repérés aux emplacements exigés par la poliorcétique romaine.
Un grand camp est installé en position défavorable (en pente), au flanc de la *montagne Nord* ...	César: *Guerre des Gaules - Livre 7, chap. 83 et 85*	***Invraisemblable:*** Pas de *montagne Nord*. Le camp serait situé soit au pied du *Mont Réa* (au NO), soit devant la *Montagne de Bussy* (au NE), mais de toute façon il serait en plaine.	***Possible :*** Le lieu-dit La *Grange d'Aufferin* et sa voisine la *Combe de Crans* correspondent à la description. On y a trouvé des murs, des tours, des monnaies, des armes, une clé, romaine, des clous, etc.
Les assiégés doivent escalader des *abrupts* pour l'attaquer.	César: *Guerre des Gaules - Livre 7, chap. 86*	***Incompréhensible :*** Aucun abrupt sur les trajets conduisant du Mont Auxois aux Camp Nord supposés.	***Exact:*** Ce sont les escarpements du lieudit *Les Lacs*, entre *le Pré Grillet* et *la Combe de Crans*.
Les retranchements romains comportent 23 postes fortifiés installés aux endroits convenables.	César: *Guerre* des Gaules - *Livre 7, chap. 69*	***Invraisemblable :*** Dans le paysage du *Mont Auxois*, pas moyen de situer ces emplacements.	***Exact :*** Ce sont les collines déjà citées et certains points clefs où des vestiges de travaux ont été repérés.
Les 240 000 gaulois de l'Armée de secours s'installent à 1,5 km à peine des lignes romaines. Des crêtes, ils peuvent suivre les combats.	César: *Guerre des Gaules - Livre 7, chap. 79 et 80*	***Invraisemblable:*** Aucune crête située à cette distance du *Mont Auxois* n'offre de vues sur les lieux de combats.	***Exact:*** Les falaises à l'est de la *Forêt de Champagnole* forment de splendides balcons situés à la bonne distance.
Un contingent de 60 000 hommes choisis parmi les meilleurs guerriers effectue une longue marche nocturne ...	César: *Guerre des Gaules - Livre 7, chap. 83*	***Incompréhensible:*** Ce déplacement nocturne n'a aucun sens autour du *Mont Auxois*.	***Exact:*** Cette marche par *Lent* et *Sirod* a été refaite il y a quelques années par le général (CR) Jacquenod dans les conditions mêmes décrites par César.

Usage réservé Archéoburasites

Renseignement	donné par	Alise Ste Reine	Chaux-des-Crotenay
et se dissimule de l'aube à midi derrière une hauteur.	César: *Guerre des Gaules Livre 7, chap. 83*	***Invraisemblable:*** Pas de hauteur susceptible de camoufler 60 000 hommes.	***Possible:*** La *Montagne de Lent* et le creux de la *Côte Poire* peuvent servir de cache.
Les assiégés ne tentent de forcer le blocus qu'en deux endroits seulement et successivement.	César: *Guerre des Gaules - Livre 7, chap. 86*	***Incompréhensible:*** Avec ses 80 000 guerriers, *Vercingétorix* pouvait tenter plus de dix sorties simultanées en divers points du périmètre.	***Normal:*** Les contraintes du relief interdisent toute autre possibilité qu'une attaque dans la plaine suivi d'un assaut par les "*abrupts*".
L'Armée de secours ne tente de forcer les fortifications romaines qu'en deux endroits seulement.	César: *Guerre des Gaules - Livre 7, chap. 80 à 83*	***Incompréhensible :*** Forte de 240 000 guerriers, l'Armée de secours pouvait lancer de multiples attaques en divers points du périmètre.	***Normal:*** Les contraintes du relief interdisent tout autre possibilité qu'une attaque dans la plaine, puis le contournement par la *Combe de Crans*.
Seul un contingent choisi participe à l'attaque qui se veut décisive sur le *Camp Nord*.	César: *Guerre des Gaules - Livre 7, chap. 83*	***Incompréhensible:*** L'Armée de secours pouvait organiser un corps expéditionnaire plus important et le faire accompagner par un fort détachement de cavalerie.	***Normal :*** La voie d'accès au *Camp Nord* par la *Combe de Crans* est un goulet: y engager de plus gros effectifs ne servirait à rien.
Les cavaliers germains prennent les assaillants à revers en dévalant les ressauts du terrain.	César: *Guerre des Gaules - Livre 7, chap. 87 et 88*	***Incompréhensible:*** Pas de terrain en pente (ni de ressauts) aux alentours des *Camp Nord* supposés, tous situés en plaine.	***Exact:*** La charge serait venue du *Bois de la Chancelle* par *La Singe* et aurait remonté la *Combe de Crans*.
Après la reddition, *Alésia* est rasée . .. et elle est livrée aux flammes selon la coutume antique.	Florus : *1,14,20-26*	***Invraisemblable :*** Aucune trace d'une quelconque destruction contemporaine de la bataille. Les plus anciennes marques d'un incendie à *Alise* ont été datées du 2ème siècle.	***Possible :*** A première vue, il ne subsiste que les assises des remparts. Des fouilles seront indispensables pour reconnaître la ville elle-même et confirmer les circonstances de sa destruction.

Usage réservé ArcheoJuraSites