

*Potier (1973) - Itinéraires*

RENÉ POTIER

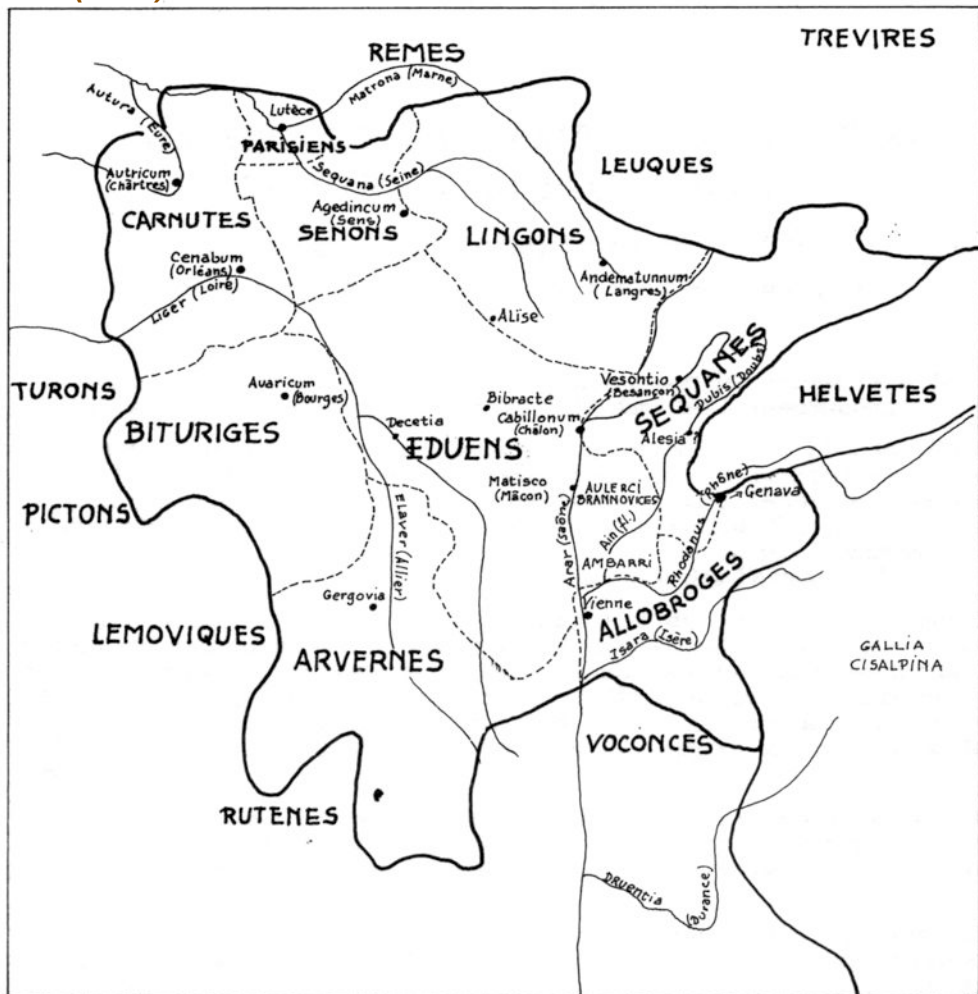
LE GÉNIE  
MILITAIRE DE  
VERCINGÉTORIX



ET LE MYTHE  
ALISE ALÉSIA

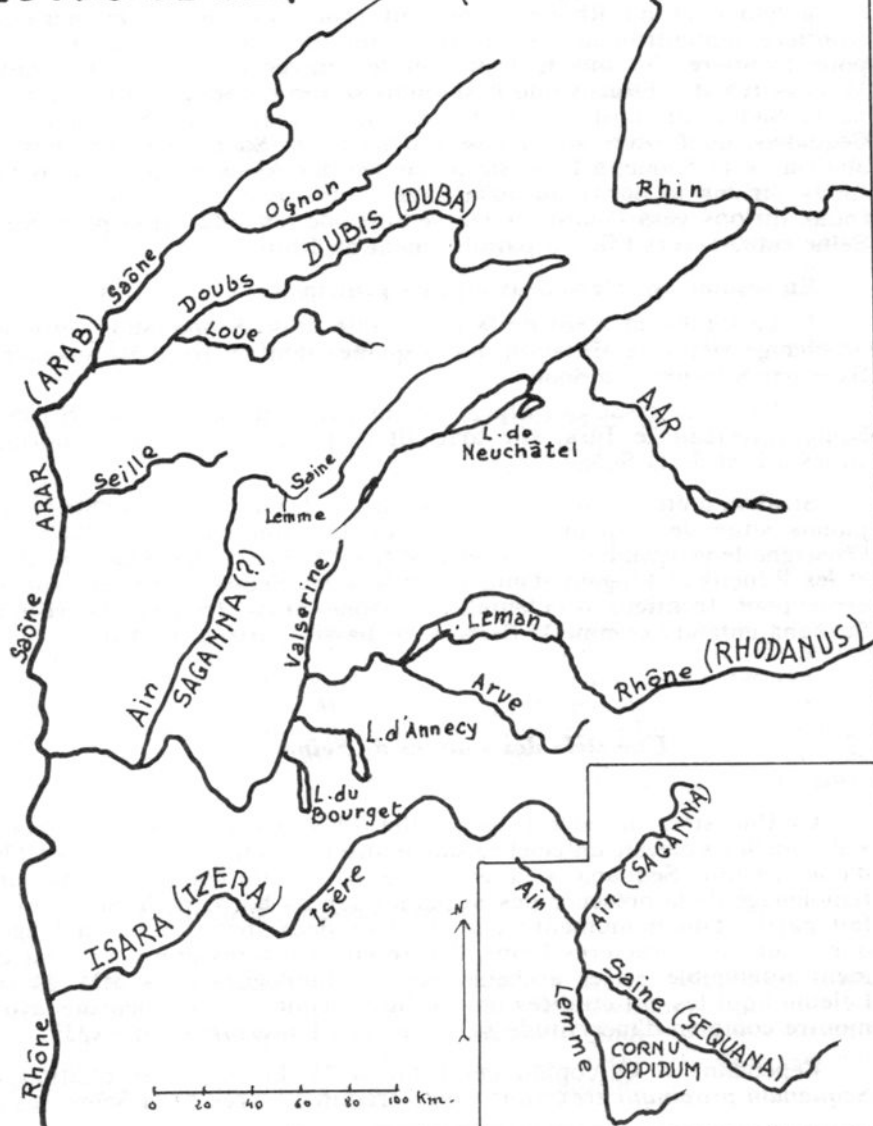
ÉDITIONS VOLCANS

Potier (1973) - Itinéraires

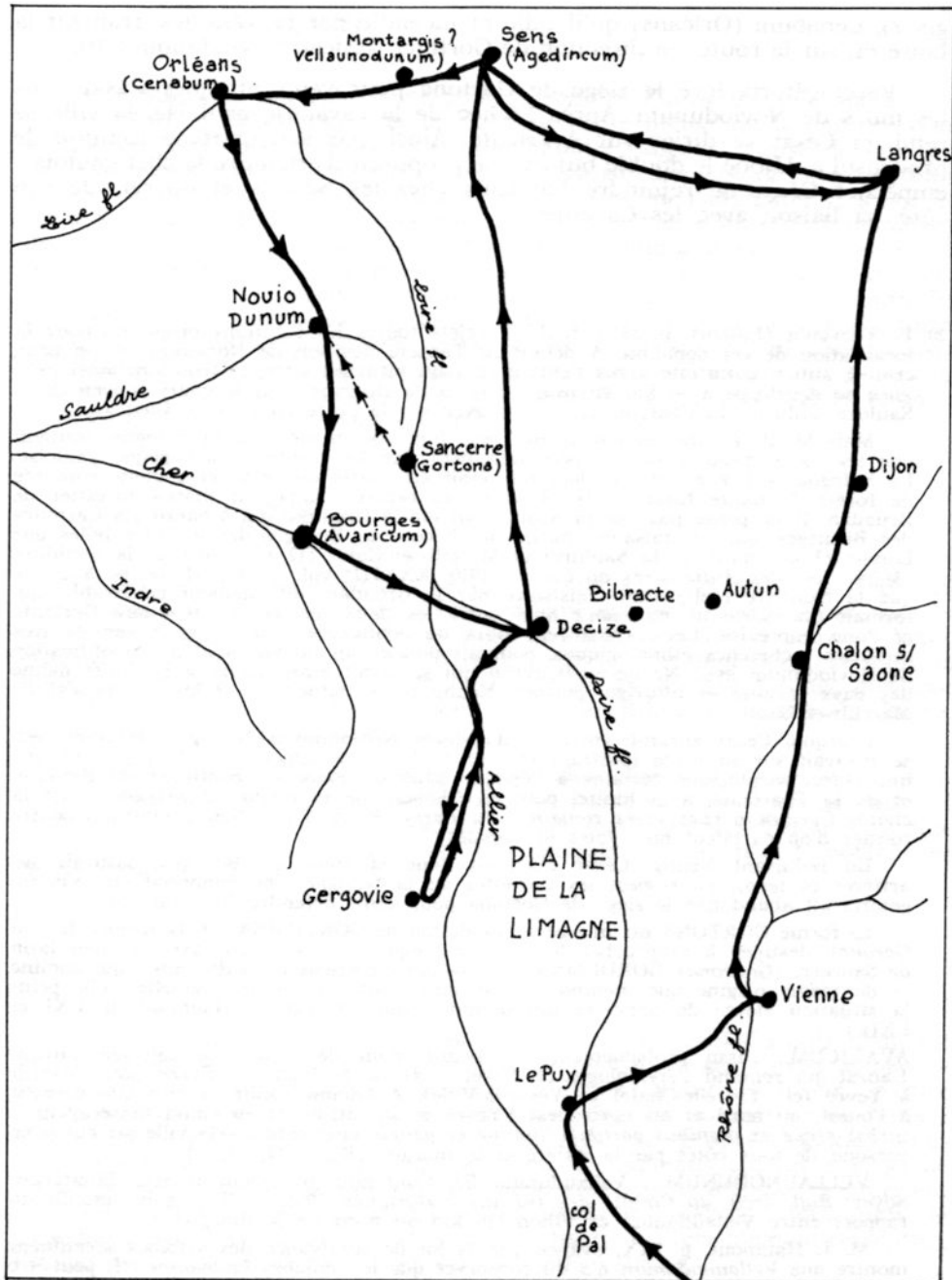


Limites approximatives des provinces de la Gaule intéressées par la campagne de -52. Cette carte n'a pas d'autre ambition que celle de situer les peuplades les unes par rapport aux autres

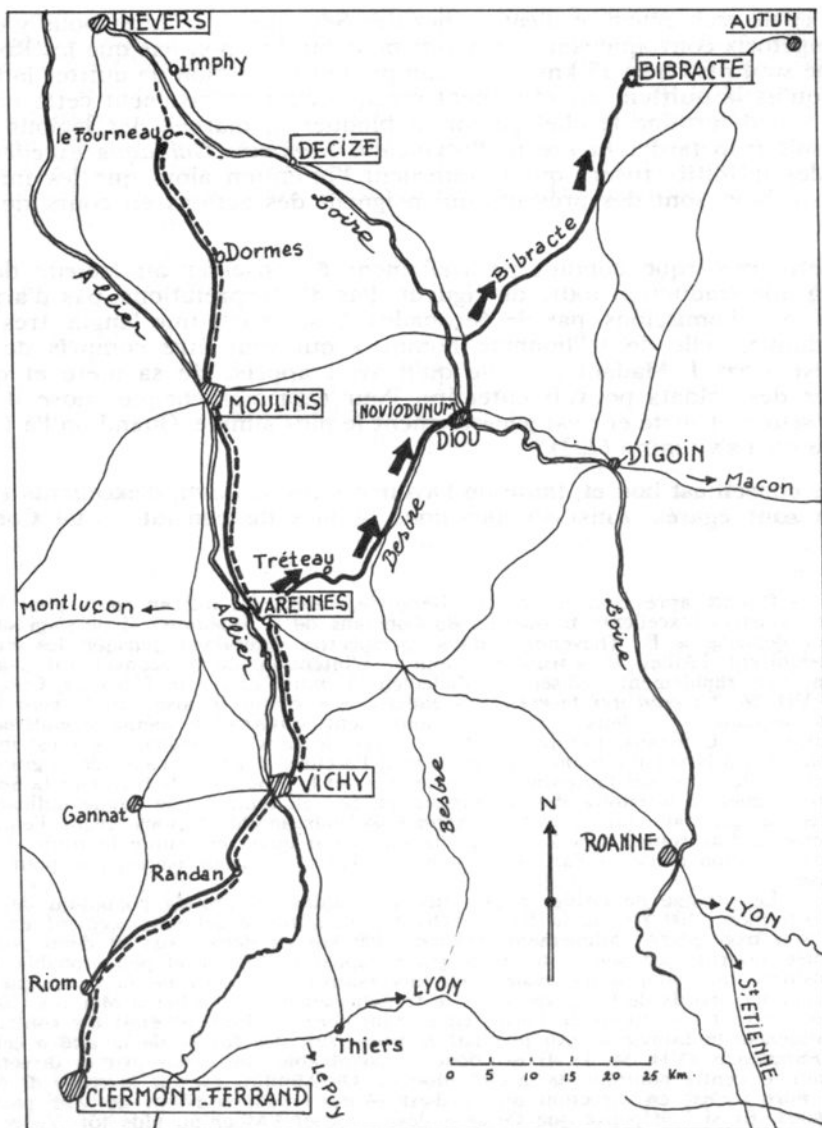
# FLEUVES DE SÉQUANIE (avant le IX<sup>ème</sup> s.)



Potier (1973) - Itinéraires



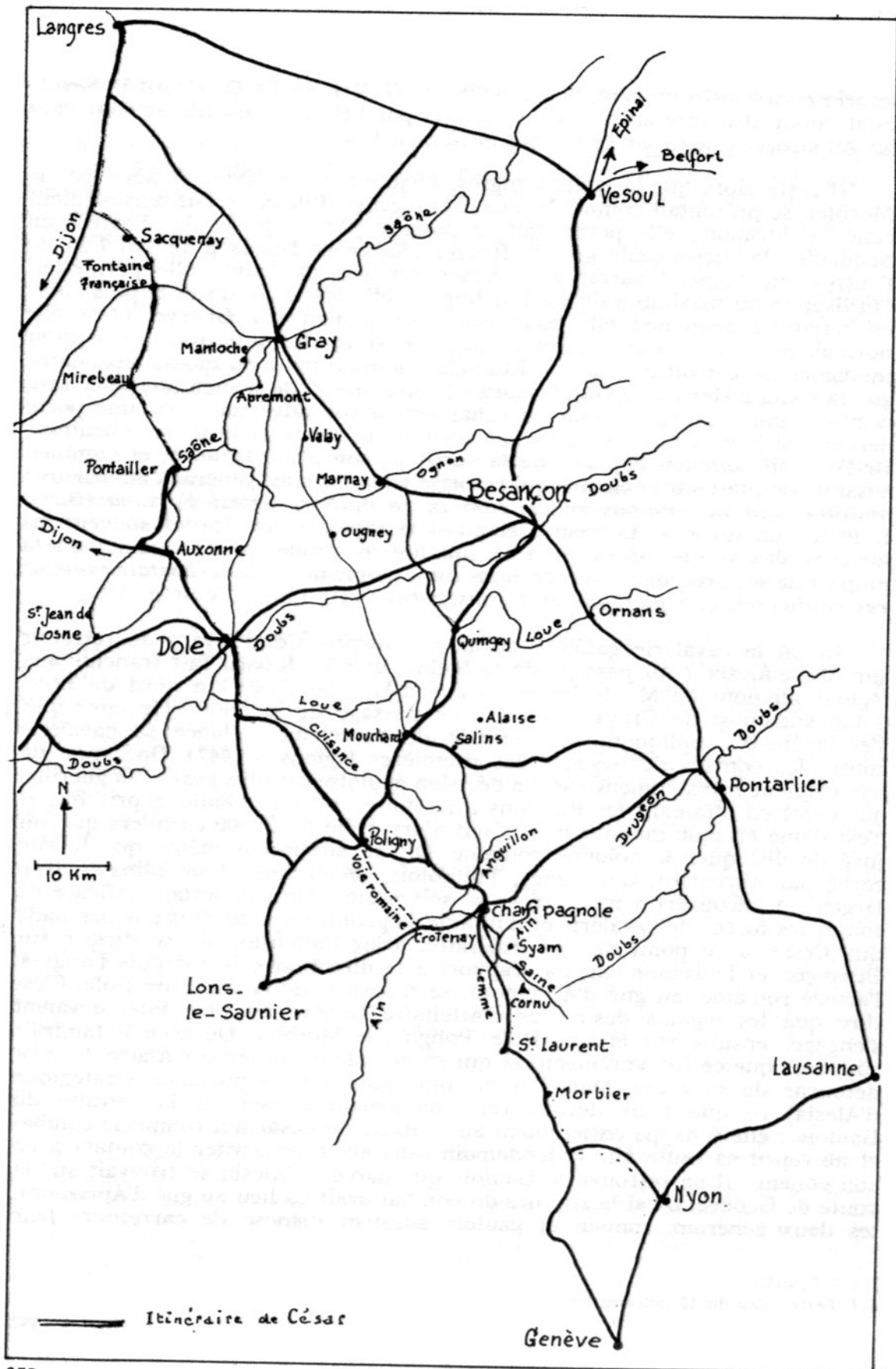
Itinéraire de César de sa rentrée en Gaule jusqu'à la base de départ pour la Province  
 1. Gortona (Gorgobina) située à Sancerre (Cf. Thévenot, *Eduens*, p. 46).  
 2. Gergovie, située aux Côtes de Clermont (Cf. P. Eychart, *Légende et Réalité*).



### Itinéraire des légions de Gergovie à la Loire

- Itinéraire de César. (La section Moulin - Dormes - Le Fourneau est supposée.)
- → → Jalonnement de la route : Varennes - Noviodunum - Bibracte.

Le tracé de la voie gallo-romaine Clermont - Bibracte reproduisait « dans la majeure partie de son trajet l'itinéraire des temps de l'indépendance ». La section arverne est connue : « venue de Randan, la route traversait à Vichy, successivement l'Allier, puis le Sion, descendait la vallée de l'Allier jusqu'à Varennes et... pointait en direction de Tréteau où l'on mit au jour une borne miliaire... Une ligne définie par les deux jalons Varennes et Tréteau, si on la prolonge vers le nord-est, vient toucher la Loire au coude de Diou (Noviodunum) où le pont gallo-romain a dû succéder à un ouvrage gaulois ». (Thévenot, Eduens, p. 78.)

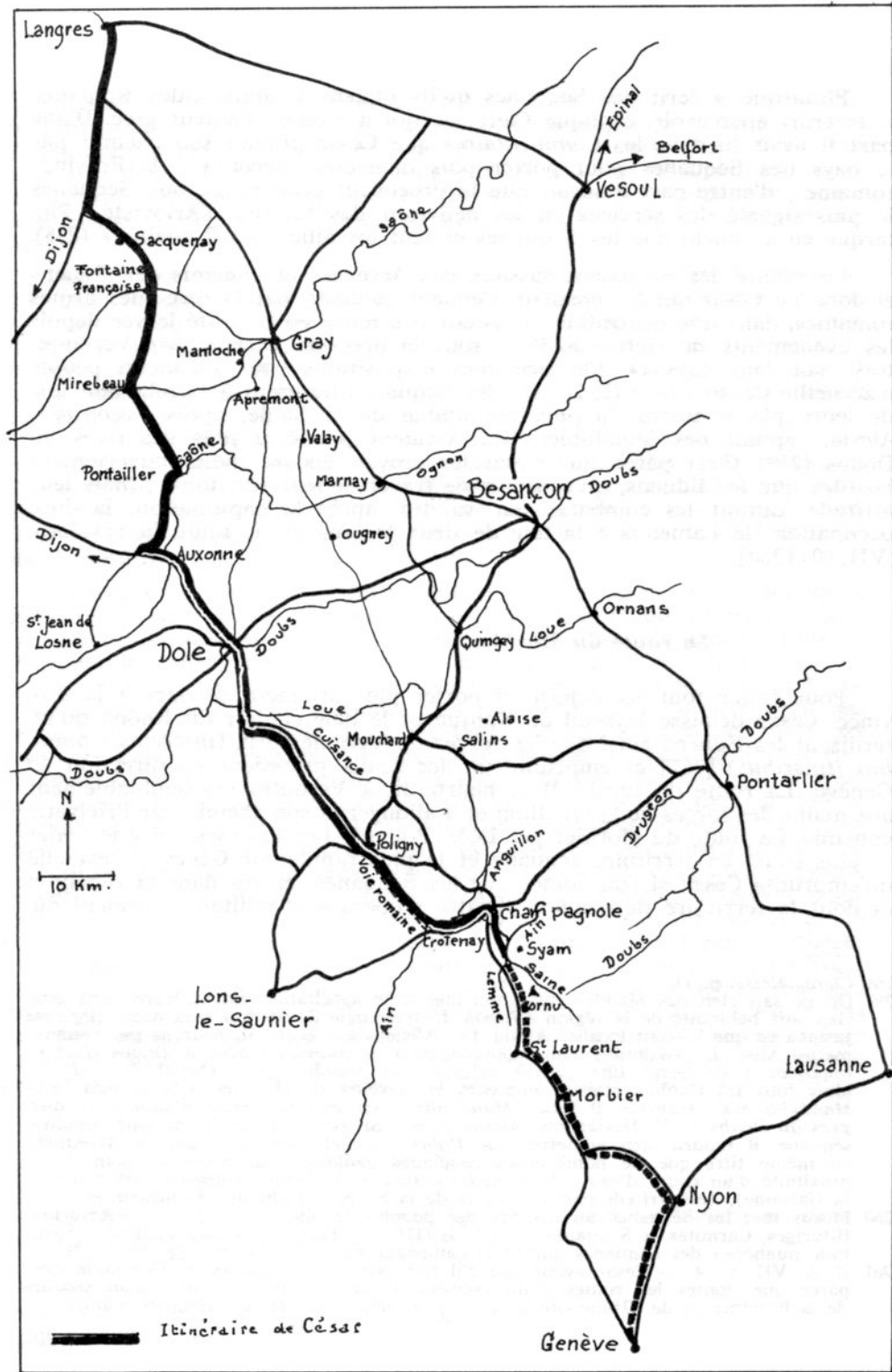


358

Itinéraire de César : Langres - Dole (Tavaux)

1. Un itinéraire par Gray (thèses Alaise et Salins) conduit à Besançon - Pontarlier - Lausanne (Helvétie).
2. Un itinéraire sur Dole est le plus direct et le plus facile sur la Province (les Allobroges).
3. La route Pontailier - Saint-Jean-de-Losne (N 476) coupe la N 5 (Dijon - Dole) au lieu-dit La Chapelle, à 3 km à l'ouest d'Auxonne (confins lingons - séquanes).
4. En supposant même un passage des colonnes romaines par Apremont (thèse alaisienne), leur direction de marche pouvait encore être Gray - Dole - Genève.

359



Itinéraire de César de Langres à Genève