




© als - archives andré berthier - photo r. guth - Doc9_C_A_C_1

1) Décembre 1993 -

Mon photograph a retiné à l'envers ce cliché - mettant le Nord au Sud - La stabulation Jacques, en réalité est à droite -

N'empêche, vous reconnaissez bien l'angle du "charnier romain" resté intact - Les hâchures représentent une pente -



© 2016 - 2017 - 2018 - 2019 - 2020 - 2021 - 2022 - 2023 - 2024 - 2025 - 2026 - 2027 - 2028 - 2029 - 2030 - 2031 - 2032 - 2033 - 2034 - 2035 - 2036 - 2037 - 2038 - 2039 - 2040 - 2041 - 2042 - 2043 - 2044 - 2045 - 2046 - 2047 - 2048 - 2049 - 2050 - 2051 - 2052 - 2053 - 2054 - 2055 - 2056 - 2057 - 2058 - 2059 - 2060 - 2061 - 2062 - 2063 - 2064 - 2065 - 2066 - 2067 - 2068 - 2069 - 2070 - 2071 - 2072 - 2073 - 2074 - 2075 - 2076 - 2077 - 2078 - 2079 - 2080 - 2081 - 2082 - 2083 - 2084 - 2085 - 2086 - 2087 - 2088 - 2089 - 2090 - 2091 - 2092 - 2093 - 2094 - 2095 - 2096 - 2097 - 2098 - 2099 - 2100


Photo remise à l'endroit



2) Pré Grillet, après avoir laissé à gauche la Source Intermittente. Le long de la base de la Côte Chaude, fin de la forêt (appartient à Delphine, fille aînée de Guite) = Bourrelet de la circonvallation allant du nord vers le sud.

Décembre 1993.

Observez bien la neige, elle révèle une couche
 Sa me fait penser comme une voie de chemin de fer défective dont seul subsiste le remblais
 (comparaison)



Et de nous retrouver sur la

carte la portion que je vous montrais de part et d'autre de la route forestière près du rectangle sensible. Cette tranchée est encore visible dans la sapinière avant là où nous avons fini et goûté




© ajs - archives andré berthier - photo r. guth - Doc9_C_A_C_3

3) Pré Grillet circumballation (suite) Décembre 93

Il y a ensuite une sapinière, avec les bannes bien visibles des travaux Jobez. Mais le tout me semble "monté" sur un plateau qui me semble en rapport avec les terrassements romains.

On arrive à "Catamantalede" et à "L'Ecluse à Voirin" le captage Jobez. Mais d'après Yves Hérody, le géologue de Charbonny = le canal initial de prise d'eau sur la Saône a un côté (montagne) creusé très anciennement, antique (examen de la roche) l'autre par contre est formé par un mur très bien conservé, du XIX^e.



Me parla de milliers d'années, pour le côté antique.