


Boutique ArchéoJuraSites - Janvier 2021

Nouveauté

**Réf. 24 - Recherches historiques sur les Foncines et le canton des Planches
Jean-Baptiste Munier (ré-édition)**

Éd. ArchéoJuraSites, 2020, 352 p. (A5), ISBN 978-2-902595-01-3, **14 € TTC (+ port)**

Le 24 brumaire de l'an 14 de la République française naissait Jean-Baptiste Munier à Foncine-le-Haut, commune dont il sera maire et où il décédera en 1879. Médecin, géologue et agronome, il publie en 1874 ses *Recherches historiques* sur les Foncines et le canton des Planches-en-Montagne, ouvrage d'érudition qui retrace quelques faits marquants de l'histoire des hommes qui ont vécu sur ce territoire depuis l'époque gauloise jusqu'à la Révolution française. ArchéoJuraSites ré-édite cet ouvrage devenu introuvable et dont la retranscription a été effectuée par Jean-François Boos.




Réf. 23 - Cahier ArchéoJuraSites N°5 - Des pierres et des hommes. Vestiges anthropiques anciens. Chaux-des-Crotenay et alentours.

ArchéoJuraSites.

Cahier ArchéoJuraSites N°5, 2019, 28 p., ISBN 978-2-902595-00-6, **8 € TTC (+ port)**

ArchéoJuraSites présente, avec ce Cahier abondamment illustré, une sélection de 28 structures anthropiques étonnantes, souvent énigmatiques. Il s'agit de murs puissants composés de blocs pierreux de taille imposante, de tertres massifs isolés ou répétés, de pierres levées, de monuments à niche, à double plate-forme ou en U et aussi de ruines de ponts non moins anciens... ArchéoJuraSites poursuit ainsi sa mission d'identifier, protéger et faire connaître le patrimoine de Chaux-des-Crotenay et des communes environnantes.




Réf. 22 - Le génie épistolaire de... René Potier et André Berthier, 1967 - 1974

ArchéoJuraSites

Éd. ArchéoJuraSites, 2018, 242 p., ISBN 978-2-9542374-9-7, **20 € TTC (+ port)**

Pendant 8 ans, deux érudits, René Potier et André Berthier, vont échanger près de 160 lettres consacrées à leur quête commune de la vérité sur la localisation de la bataille d'Alésia et sur la clarification des rôles et mérites respectifs de Vercingétorix et Jules César. Tous deux, pétris de culture gréco-latine, sont familiers des historiens de l'Antiquité et vont vite se retrouver pour considérer comme intenable la thèse qui ne reconnaît, depuis Napoléon III, qu'Alise-Ste-Reine comme lieu de la défaite de Vercingétorix. ArchéoJuraSites s'est attachée en 2018 à assurer la retranscription de cette correspondance originale et inédite.





Réf. 21 - Le génie militaire de Vercingétorix et le mythe Alise Alésia

René Potier (ré-édition)

Éd. ArchéoJuraSites, 2018, 369 p., ISBN 978-2-9542374-8-0, **30 € TTC (+ port)**

Au début de 1973, René Potier publie *Le génie militaire de Vercingétorix et le mythe Alise - Alésia*. Ce tout premier livre consacré à la découverte d'André Berthier (Alésia à Syam - Chaux-des-Crotenay) reste la contribution majeure de cet érudit professeur de Lettres classiques au Lycée Malherbe de Caen. Il démontre qu'il est impossible de localiser le siège d'Alésia à Alise-Sainte-Reine (un mythe) et s'attache à prouver la pertinence du site alternatif jurassien qui répond parfaitement aux exigences géographiques, tactiques et stratégiques du texte de César. ArchéoJuraSites a décidé de rééditer cet ouvrage (devenu introuvable) avec l'aimable autorisation de Jean-Claude Potier, fils de l'auteur






Réf. 20 – Cahier ArchéoJuraSites N°4 - Le plateau de Cornu - Chaux-des-Crotenay. Contexte historique et toponymique.

ArchéoJuraSites, en collaboration avec l'Association de l'Oppidum

Cahier ArchéoJuraSites N°4, 2018, 28 p., ISBN 978-2-9542374-7-3, 8 € TTC (+ port)

Le plateau de Cornu - Chaux-des-Crotenay a fait l'objet, en 2017, d'une étude de territoire basée sur le recours à la technologie LiDAR et sur l'inventaire de vestiges anthropiques réalisé par ArchéoJuraSites. Un rapport OPUS I a été produit par l'Association de l'Oppidum au printemps 2018. Le présent Cahier reprend l'essentiel de deux textes détaillant le contexte historique et toponymique du territoire étudié. Ces deux synthèses thématiques exploitent les connaissances issues d'ouvrages d'érudition anciens, de documents d'archives, d'articles spécialisés récents ainsi que les données tirées de cartes anciennes.




Réf. 19 - Cahier ArchéoJuraSites N°3 – Murs à appareil “cyclopéen” de Chaux-des-Crotenay. Sondages d'André Berthier de 1976.

Jean Michel

Cahier ArchéoJuraSites N°3, 2017, 32 p., ISBN 978-2-9542374-6-6, 8 € TTC (+ port)


Plusieurs murs énigmatiques construits en gros appareil (“cyclopéen”) forment autant de fragments d'une enceinte circulaire sur la partie sommitale du plateau de Chaux-des-Crotenay. En 1976, André Berthier a réalisé des sondages sur trois de ces tronçons : le mur du Chemin des Ânes, le mur des Chaumelles et le mur dit du Censeur. Des détails ont été donnés dans Les Annales d'Alésia (1984) et dans l'ouvrage Alésia (1990). Les archives d'André Berthier permettent d'accéder à plusieurs documents originaux et de faire connaître des facettes inédites des trois tronçons de mur étudiés.



Réf. 18 – Deux Alésia et un érudit. La brillante démonstration de l'abbé Guy Villette ArchéoJuraSites, Guy Villette

Éd. ArchéoJuraSites, 2016, 480 p., ISBN 978-2-9542374-5-9, 28 € TTC (+ port)

Un ouvrage indispensable pour enfin comprendre pourquoi Alise-Sainte-Reine ne peut pas être l'Alésia de César et de Diodore de Sicile. Ayant découvert en 1982 la thèse d'André Berthier plaçant Alésia à Chaux-des-Crotenay, l'abbé Guy Villette (1917-1991) publie de 1982 à 1988 une série continue de bulletins ronéotypés consacrés à la localisation de l'Alésia du siège de César. Cet érudit chartrain, historien et toponymiste reconnu, n'aura de cesse, avec cet imposant corpus de textes originaux “tapuscrits” de questionner le bien-fondé du choix d'Alise-Sainte-Reine comme Alésia “officielle”. Un ouvrage pour découvrir l'exceptionnelle érudition, l'esprit critique et l'originalité de l'abbé Guy Villette.




Réf. 17 – Cahier ArchéoJuraSites N°2 - Le château de Chaux-des-Crotenay (Jura). Résultats des fouilles archéologiques 2012-2015.

Stéphane Guyot, Thierry Pasteur et Valbert Pique

Cahier ArchéoJuraSites N°2, 2016, 32 p., ISBN 978-2-9542374-4-2, 6 € TTC (+ port)

Le château de Champ des Mottes à Chaux-des-Crotenay se révèle être un site particulier dans le paysage castral médiéval franc-comtois. Un projet lancé par ArchéoJuraSites en 2010 s'est concrétisé à partir de 2012 par une fouille archéologique pluriannuelle dirigée par l'archéologue Stéphane Guyot, qui en détaille les principaux résultats. En complément, Thierry Pasteur et Valbert Pique présentent un bref historique de la Franche-Comté permettant de situer la construction, le rayonnement et la destruction du château de Chaux-des-Crotenay, dans un contexte historique régional et national élargi.




Réf. 16 – Vercingétorix et le cycliste

Pierre Aymard

Éd. Pierre Aymard, 2015, 204 p., ISBN 978-2-9514016-3-1, 20 € TTC (+ port)

Une photo prise à la gare de Paris-Lyon a suggéré à l'auteur de présenter la bataille d'Alésia sous la forme d'un dialogue entre le chef gaulois et un cycliste d'aujourd'hui. Ce “Candide” pose des questions sur le déroulement des événements et cherche à en extraire tous les indices permettant de déterminer le lieu de la bataille... Alise-Sainte-Reine ou Chaux-des-Crotenay ? Il se révèle être très au fait de toutes les argumentations qui ont pu se confronter sur le sujet. À travers les 204 pages de cet imparable plaidoyer, Pierre Aymard replace les historiens devant leur responsabilité : agir et penser en faveur de la vérité historique.

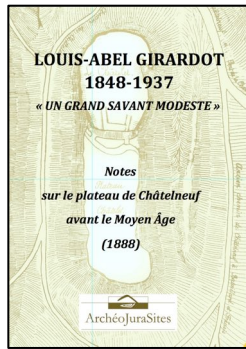


Réf. 15 – Cahier ArchéoJuraSites N°1 - L'enclos Girode à Chaux-des-Crotenay. Une énigme archéologique, des vestiges à préserver.

Jean Michel

Cahier ArchéoJuraSites N°1, 2015, 28 p., 6 € TTC (+ port)

L'enclos Girode aux Combes, à Chaux-des-Crotenay, est une structure anthropique énigmatique. Cet enclos rectangulaire, aujourd'hui recouvert par une sapinière, comporte d'étonnants murs et tertres massifs qui ne correspondent nullement à des nécessités d'ordre agricole pas plus qu'à des logiques militaires. Faut-il y voir les vestiges d'une construction à finalité culturelle ? L'étude de Jean Michel s'attache à décrire (en 24 pages illustrées) l'enclos et ses monuments.




Réf. 14 - Louis-Abel Girardot (1848-1937) « Un grand savant modeste » Notes sur le plateau de Châtelneuf avant le Moyen Âge (1888)

ArchéoJuraSites, Louis-Abel Girardot

Éd. ArchéoJuraSites, 2014, 109 p., ISBN 978-2-9542374-3-5, 12 € TTC (+ port)

En 1888, Louis-Abel Girardot faisait connaître les résultats de ses fouilles du plateau du Châtelet à Châtelneuf et de celles des tumuli à incinération de Ménétrux-en-Joux. ArchéoJuraSites a décidé de republier ce texte rare, écrit il y a 125 ans, qui apporte un éclairage exceptionnel, et toujours actuel, sur ce territoire. D'utiles compléments documentaires sont ajoutés qui permettent de mieux cerner et comprendre la personnalité de ce « grand savant modeste », enfant de Châtelneuf et érudit jurassien.




Réf. 05 – André Berthier – un homme, une œuvre

Claire Berthier et Daniel Coulon

Éd. ArchéoJuraSites, 2012, 102 p., ISBN 978-2-9542374-0-4, 20 € TTC (+ port)

Publié à l'occasion du 50ème anniversaire de la découverte d'André Berthier, l'ouvrage aborde la vie familiale d'André Berthier, ses recherches en Algérie, puis son travail sur Alésia. Sont présentées les relations d'André Berthier avec Jérôme Carcopino. Le livre publie la communication d'André Berthier à l'Institut de France en 1963 (sous pli cacheté).




Réf. 04 - ALÉSIA

André Berthier et André Wartelle

Éd. Les Nouvelles Éd. Latines, 1990, 333 p., ISBN 2-7233-0413-2, 28 € TTC (+ port)

Cet ouvrage incontournable fait le point sur la question controversée de la localisation d'Alésia. Depuis sa découverte par André Berthier en 1962, grâce à la méthode dite du "portrait-robot", le site de Chaux-des-Crotenay fait désormais figure de prétendant sérieux pour être l'Alésia de la Guerre des Gaules. L'ouvrage aborde la recherche de la localisation du site d'Alésia (textes antiques, critique de la thèse d'Alise-Sainte-Reine...), la méthode du "portrait-robot" et les découvertes faites sur le terrain à Chaux-des-Crotenay et aux alentours. L'ouvrage est écrit en collaboration avec Jean-Yves Guillaumin, Marianne Mulon (préface de Jean-Michel Croisille et postface de Yves Florenne).




Réf. 03 - ALÉSIA – La vérité cachée dans les textes

Pierre Aymard

Éd. P. Aymard, 2010, 174 p., ISBN 978-2-9514016-2-4, 20 € TTC (+ port)

Monographie dense et rigoureuse, visant à mieux cerner le texte des Commentaires de César. L'auteur fait une analyse de deux traductions du Bellum Gallicum (La Guerre des Gaules). Il tente aussi un comparatif d'application du texte de César au site du Mont Auxois / Les Laumes (Côte d'Or) et à celui de Crotenay / Syam / Chaux-des-Crotenay (Jura).



Réf. 02 - ALÉSIA - Chaux-des-Crotenay - Pourquoi ?

Jacques Berger (nouvelle édition 2013)

Éd. ArchéoJuraSites, 2013, 131 p., ISBN 978-2-9542374-1-1, **24 € TTC (+ port)**

Jacques Berger montre la parfaite concordance du site de Chaux-des-Crotenay avec les Commentaires de César. Il détaille les événements et opérations préliminaires avant le siège d'Alésia, présente ensuite l'ensemble des dispositifs militaires gaulois et romain sur et autour de l'oppidum de Chaux-des-Crotenay, enfin évoque la bataille finale proprement dite, jusqu'à la reddition de Vercingétorix. L'ouvrage comporte de nombreuses cartes et photographies. Préface de Jacques Bouveresse, Professeur du Collège de France.



Réf. 01 - La cité mythique

Danielle Guérif-Prost

Éd. ArchéoJuraSites, 2013, 23 p., ISBN 978-2-9542374-2-8, **9 € TTC (+ port)**

Récit fictif, habilement construit, qui met en scène au sein de paysages jurassiens l'affrontement entre Gaulois et Romains. Le conte évoque le mystère des lieux et la cité mythique dont il ne reste rien.

Offre complémentaire


Réf. 07 - TIDDIS - CITÉ ANTIQUE DE NUMIDIE

André Berthier

Éd. Institut de France, Mémoires de l'Académie des Inscriptions et Belles-Lettres, Tome XX, Diffusion de Boccard, 2000, 493 p., ISBN 2-7018-0001-3, **70 € TTC (+ port)**

Ouvrage de référence pour ce site, proche de Constantine (Castellum Tidditanorum) dont l'exhumation en 1941 a été perçue à l'époque comme un grand événement archéologique grâce aux efforts d'André Berthier, qui assurait la direction du musée Gustave Mercier de Constantine jusqu'en 1970, année à laquelle il quittera l'Algérie pour la France.

Exceptionnel



Réf. 08 - Bulletins ArchéoJuraSites - 2007 à 2019

Selon disponibilité ; **8 € TTC** le numéro à partir de 2017 ; **6 € TTC** avant 2017 (+ port)

Réf. 10 - Cartes en relief de Chaux-des-Crotenay et d'Alise Sainte-Reine

Disponibles uniquement à la Maison d'ArchéoJuraSites à Chaux-des-Crotenay ; **20 € TTC** la carte

Réf. 11 - Actes du Colloque du 6 février 1998 - Alésia : Alise-Sainte-Reine ou Chaux-des-Crotenay ?

Éd. A.L.E.S.I.A., 96 p. - **Soldé 5 € TTC** (+ port)

Frais de port à ajouter

- 6 € pour commande d'un seul exemplaire des références 04, 07, 18, 21 et 22
- 4 € pour commande d'un seul exemplaire des autres références
- 2 € pour tout exemplaire supplémentaire

BOUTIQUE ARCHÉOJURASITES – Janvier 2021 - BON DE COMMANDE (France métropolitaine)

A adresser à ArchéoJuraSites – 24 Grande Rue – 39150 CHAUX-DES-CROTENAY ou par mail à : info@archeojurasites.org

Nom : Prénom :

Adresse de livraison : Rue Code postal.....Ville.....

Adresse mail : (ArchéoJuraSites s'engage à ne pas la diffuser)

Adresse de facturation si différente :

Références et titres	Tarifs	Nb exemplaires	Total (avec port)
Réf. 24 – Recherches historiques sur les Foncines et le canton des Planches	14 € + port 4 € (*)		
Réf. 23 – Cahier ArchéoJuraSites N°5 - Des pierres et des hommes. Chaux-des-Crotenay...	8 € + port 4 € (*)		
Réf. 22 – Le génie épistolaire de... René Potier et André Berthier – 1967-1974	20 € + port 6 € (*)		
Réf. 21 – Le génie militaire de Vercingétorix et le mythe Alise Alésia	30 € + port 6 € (*)		
Réf. 20 – Cahier ArchéoJuraSites N°4 - Le plateau de Cornu - Chaux-des-Crotenay – Histoire	8 € + port 4 € (*)		
Réf. 19 – Cahier ArchéoJuraSites N°3 - Murs à appareil cyclopéen de Chaux-des-Crotenay	8 € + port 4 € (*)		
Réf. 18 – Deux Alésia et un érudit. La brillante démonstration de l'abbé Villette	28 € + port 6 € (*)		
Réf. 17 – Cahier ArchéoJuraSites N°2 - Les fouilles du château de Chaux-des-Crotenay	6 € + port 4 € (*)		
Réf. 16 – Vercingétorix et le cycliste	20 € + port 4 € (*)		
Réf. 15 – Cahier ArchéoJuraSites N°1 - L'enclos Girode	6 € + port 4 € (*)		
Réf. 14 – Louis-Abel Girardot - Un grand savant modeste	12 € + port 4 € (*)		
Réf. 11 – ALÉSIA - Colloque Paris-1998 (soldé)	5 € + port 4 € (*)		
Réf. 10 - Cartes en relief ; carte demandée : Chaux-des-Crotenay ou Alise-Ste-Reine	20 € la carte - Vente sur place uniquement	-----	-----
Réf. 08 - Bulletins ArchéoJuraSites - 2007 à 2019 ; année(s) demandée(s) :	6 € + port 4 € (*)		
Réf. 07 – Tiddis. Cité antique de Numidie	70 € + port 6 € (*)		
Réf. 05 - André Berthier, un homme, une œuvre	20 € + port 4 € (*)		
Réf. 04 - ALÉSIA – Berthier-Wartelle	28 € + port 6 € (*)		
Réf. 03 - ALÉSIA... La vérité cachée dans les textes	20 € + port 4 € (*)		
Réf. 02 - ALÉSIA - Chaux-des-Crotenay – Pourquoi ? (nouvelle édition 2013)	24 € + port 4 € (*)		
Réf. 01 – La cité mythique	9 € + port 4 € (*)		

(*) Les frais de port indiqués concernent la commande d'un seul ou premier ouvrage ; ajouter 2 € pour tout ouvrage supplémentaire

Règlement à la commande, par chèque uniquement, à l'ordre d'ArchéoJuraSites

Pour commandes hors France métropolitaine et étranger, commandes en nombre et autres modes de paiement, nous contacter : info@archeojurasites.org